


Chemin Saint Jacques Eure et Loir - Feuille de route N°1 Tronçon EPERNON – CHARTRES 27 Kms (MàJ 02/03/2018)



SJC 1 : EPERNON - CHARTRES
Tronçon Epernon - Chartres
27 Kms



0

Départ: Place de la Gare EPERNON

Depuis la place de la Gare: prendre le passage sous les voies de chemin de fer, puis tourner à droite Rue St Denis en suivant le GRP de la Vallée de l'Eure.

1

0,85 km

Au carrefour avec D28, prendre à droite et franchir les voies ferrées, prendre à gauche la Rue de Mondétour (D328.2), puis au prochain carrefour, en face Rue du Paty (D328.1)

2

+1,3 = 2,15 kms

Quitter le GRP, en prenant à gauche Rue de la Croix Rouge, passer sous le pont de chemin de fer, prendre en face la route goudronnée puis après 100 mètres le chemin de terre sur la droite.

3

+0,65 = 2,8 kms

Laisser à gauche le chemin de terre et prendre à droite le chemin herbeux.

Traverser un chemin de terre et prendre en face vers le Bois Curé que l'on laisse sur la droite.

4

+1 = 3,8 kms

Continuer tout droit sur environ 1km en passant sous une ligne haute tension, puis en traversant 2 carrefours et en laissant à droite un chemin herbeux.

5

+2,6 = 6,4 kms

Au croisement avec la D328, prendre en face la D116-6, entrer dans HOUX, prendre la Rue du Château d'eau qui longe le cimetière. Au stop à gauche, puis au stop suivant tout droit.

6

+0,7 = 7,1 kms

Après avoir laissé l'église sur la gauche, prendre au bout de la rue à droite Rue de l'Aqueduc.

En face de la Rue des Carreaux, prendre à gauche, franchir le pont et à gauche suivre le "Canal LOUIS XIV".

7

+0,8 = 7,9 kms

Au carrefour, prendre à droite vers YERMENONVILLE, la Rue du Moulin des Grès puis au carrefour à droite vers l'Eglise.

Place de l'église, prendre en face Rue de la Guillotine.

8

+0,8 = 8,7 kms

Au bout de la rue, prendre à droite sur 50 m, puis à gauche le chemin de terre.

Après 500 m prendre à droite un chemin de terre en direction de la colline, puis d'un petit bois et d'une antenne tél. mobile.

9

+1 = 9,7 kms

Laisser sur votre droite un chemin de terre, puis un petit bois avec une ancienne carrière.

10

+0,8 = 10,5 kms

50 m avant la route D106.4, prendre à droite un chemin de terre, puis 50 m après on récupère le GR 655 à gauche en direction d'une petite route. Traverser celle-ci et après 50 m prendre à droite le chemin à travers bois. A la sortie du bois, hors GR, prendre sur 20 m le chemin à gauche, puis à droite le sentier dénommé "chemin de promenade" à

11

+1,3 = 11,8 kms

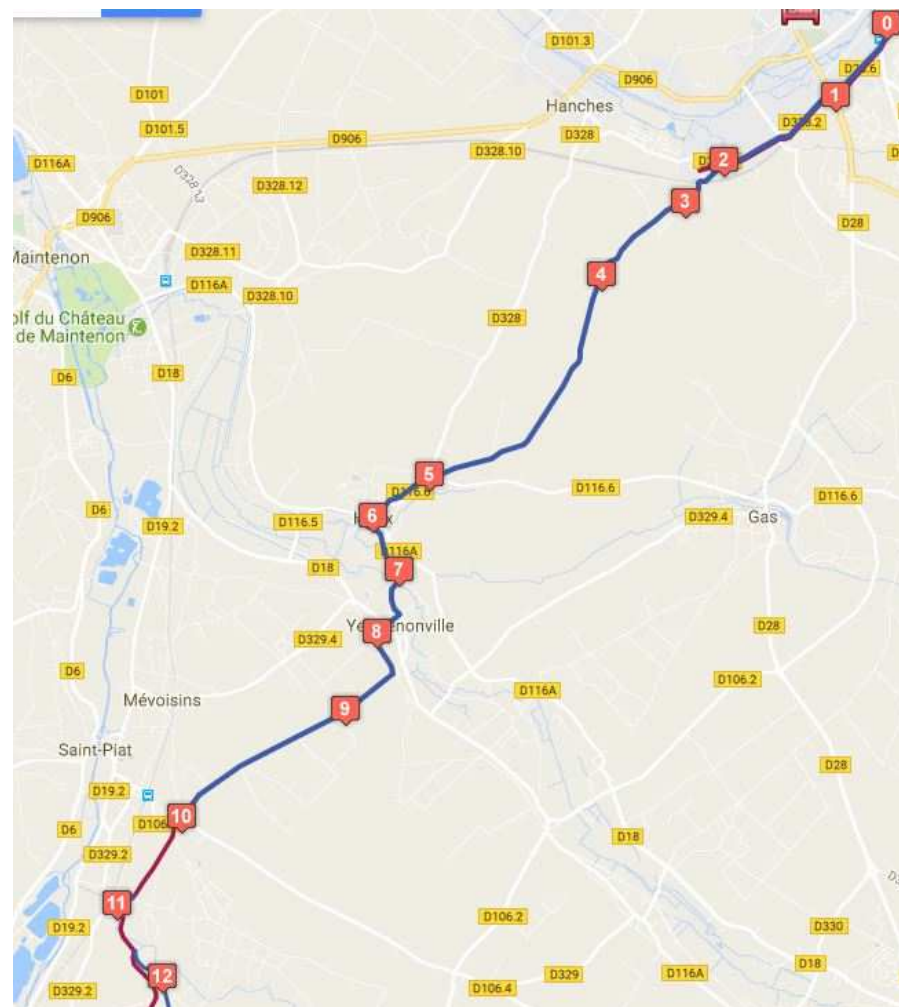
A la sortie du bois prendre à gauche le chemin qui longe le bois.

Après la clairière, quitter le GR par le chemin qui monte sur la gauche dans le bois (balise)

12

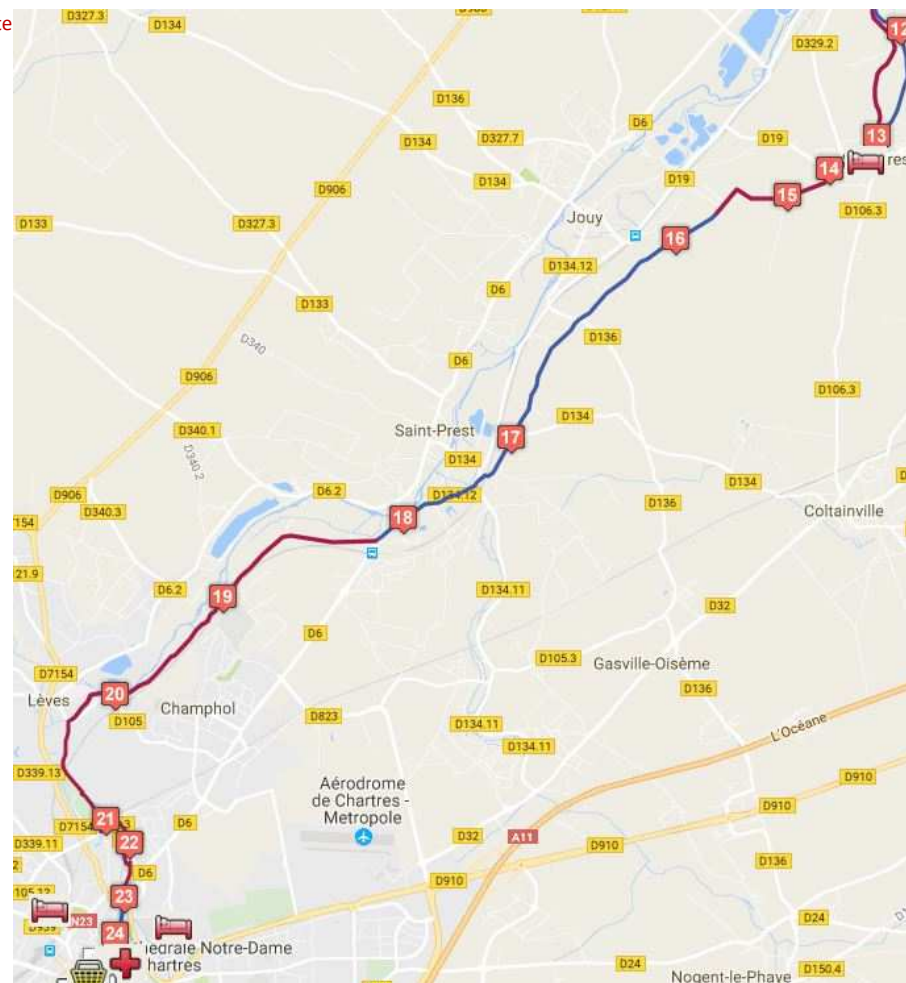
+0,5 = 12,3 kms

Dans la traversée du bois, à un embranchement, prendre le chemin le plus à droite. Continuer tout droit en laissant une clairière sur la gauche, puis une autre sur la droite.



Chemin Saint Jacques Eure et Loir - Feuille de route N°2 Tronçon EPERNON – CHARTRES 27 Kms (MàJ 02/03/2018)

- 13** +1,1 = 13,4 kms
A l'entrée de SOULAIRE, on retrouve le GR en prenant la rue légèrement sur la droite, suivre la Rue du Carcan, puis à droite Grande Rue vers l'église. Passer devant l'église (plaque St Jacques sur la façade).
- 14** +0,6 = 14 kms
Au carrefour, avec une pompe à eau, prendre à gauche Rue de Chartres. A la fin de la rue, prendre à droite le chemin de terre qui amène à 'La Croix de Soulaire', d'où l'on a un aperçu sur la Cathédrale de Chartres.
- 15** +0,6 = 14,6 kms
Repartir par le chemin de terre à droite. A proximité du bois, prendre à gauche le chemin de terre. A la sortie du bois, quitter le GR 655 et continuer en face le chemin herbeux.
- 16** +1,2 = 15,8 kms
A la croisée de chemin, après avoir laissé un chemin sur la gauche, puis un chemin sur la droite, continuer tout droit (environ 3 kms), prendre en face sur la D13.4.
- 17** +2,6 = 18,4 kms
Traverser un pont SNCF, prendre au stop en face D134.12 direction "Chartres, La Villette, gare SNCF". Ensuite légèrement sur la droite Rue de Roguenette qui devient Rue de Basse Villette.
- 18** +1,4 = 19,8 kms
Au carrefour avec D6, prendre direction "Gare - Collège" par Avenue de la Gare. On récupère le GR 655 en prenant la prochaine à droite Rue Jean Amiôt qui devient Rue de Fontaine Bouillant. Continuer le chemin goudronné.
- 19** +2,1 = 21,9 kms
En longeant la voie ferrée, laisser sur la gauche un petit pont SNCF. Continuer sur environ 1,5 kms tout droit entre voie ferrée sur la gauche et l'Eure sur la droite.
- 20** +1,9 = 23,8 kms
Après un petit parking, on traverse l'Eure sur un petit pont métallique et on continue en gardant l'Eure sur la gauche. On traverse une route (plaque notifiant la rencontre des chemins de Paris et Anglo-Normand)
On continue à longer l'Eure qui est sur notre gauche, jusqu'à la Rue des Grands Près.
- 21** +1,2 = 25 kms
Après être passé près de la station d'épuration puis d'un stade, traverser un viaduc, puis tourner à gauche.
Après un pont, tourner à droite Rue des Petites Filles de Dieu.
- 22** +0,5 = 25,5 kms
Face au numéro 52, prendre une jolie sente qui longe un bras de l'Eure, le traverse 2 fois, puis le longe sur notre droite jusqu'à une passerelle originale qui passe sous le boulevard. On quitte alors le GR 655.
- 23** +0,6 = 26,1 kms
Après la traversée du square, emprunter la Rue du Massacre. Après avoir dépassé la Collégiale St André qui est sur notre droite, tourner à droite pour prendre le Tertre St Nicolas.
- 24** +0,4 = 26,5 kms
Grimper le large escalier de pierre et, arrivé au 2/3, pénétrer dans le jardin par la seconde et étroite porte sur la gauche. Rejoindre l'esplanade située sur l'arrière de la cathédrale.
- 25** +0,5 = 27 kms **ARRIVEE Cathédrale de Chartres**
Sur le parvis est scellée une dalle: "1625 Kms chemin de Saint-Jacques de Compostelle".



Nota : Texte en rouge = partie commune avec les GR ou GRP